

**INFORME DE MONITOREO DE MEDIOS\***

Fecha: 05/10/2022

Semana N° 40

Coordinación de Vigilancia Epidemiológica

\*Vigilancia basada en eventos de interés epidemiológico mediante el monitoreo de medios abiertos de comunicación locales y nacionales.

**Reporte de eventos:**

Amenaza	Tema	Medio	Fecha	Resumen	Liga	Prioridad
Biológico	Intoxicación en el penal de Michapa	El Sol de Cuernavaca	05 octubre 2022	Mediante un llamado urgente fechado el 4 de octubre de 2022 MEX005/1022/OBS074, el Observatorio para la Protección de los Defensores de Derechos Humanos, programa conjunto de la Organización Mundial Contra la Tortura (OMCT) y de la Federación Internacional por los Derechos Humanos (FIDH), solicitó la intervención de las autoridades sobre la situación que prevalece con las internas del Centro Federal de Readaptación Social Federal (Cefereso) No. 16, ubicado en Coatlán del Río, estado de Morelos.	<a href="https://www.elsoldecuernavaca.com.mx/policiaca/defensora-de-derechos-humanos-entre-las-intoxicadas-en-penal-de-michapa-8990936.html">https://www.elsoldecuernavaca.com.mx/policiaca/defensora-de-derechos-humanos-entre-las-intoxicadas-en-penal-de-michapa-8990936.html</a>	Bajo
Desastres	Monitoreo de presas y ríos	Diario de Morelos	05 octubre 2022	Respecto a los ríos y cauces más importantes del estado, su volumen no ha representado un peligro para los centros de población, toda vez que los volúmenes de lluvia registrados, no han sido por arriba de su capacidad de conducción.	<a href="https://www.diariodemorelos.com/noticias/reporte-de-las-presas-y-r-os-en-morelos">https://www.diariodemorelos.com/noticias/reporte-de-las-presas-y-r-os-en-morelos</a>	Bajo
Biológico	Depresión principal causa de ausentismo laboral	Diario de Morelos	05 octubre 2022	En México, entre 2019 y 2021 los casos de suicidio se incrementaron en un 15%, lo que representa un problema de salud pública, de acuerdo a la Organización Mundial de la Salud (OMS).	<a href="https://www.diariodemorelos.com/noticias/podr-ser-la-depresi-n-la-causa-principal-de-ausentismo-laboral">https://www.diariodemorelos.com/noticias/podr-ser-la-depresi-n-la-causa-principal-de-ausentismo-laboral</a>	Bajo
Biológico	Atención médica en México	Diario de Morelos	05 octubre 2022	El primer sitio de atención médica lo ocupan consultorios privados, en especial los adyacentes a farmacias, que actualmente dan más consultas que el IMSS.	<a href="https://www.diariodemorelos.com/noticias/prefiere-el-49-servicio-privado">https://www.diariodemorelos.com/noticias/prefiere-el-49-servicio-privado</a>	Bajo
Biológico	Falsificación de medicamento Brospina	La Unión	05 octubre 2022	La Comisión Federal para la Protección contra Riesgos Sanitarios (Cofepris) emitió una alerta sobre la falsificación del analgésico Brospina, que representa un riesgo para la salud de la población por el suministro de posibles sustancias tóxicas.	<a href="https://launion.com.mx/morelos/avances/noticias/214715-emite-alerta-cofepris-sobre-la-falsificacion-del-analgésico-bros-pina.html">https://launion.com.mx/morelos/avances/noticias/214715-emite-alerta-cofepris-sobre-la-falsificacion-del-analgésico-bros-pina.html</a>	Bajo



<http://ssm.gob.mx>



Servicios de Salud Morelos



@MorelosSalud

Callejón Borda N°3 Col. Centro C.P. 62000  
Teléfono (777) 312 62 31 / 314 33 36 ext. 222

**Calle Gómez Azcárate No. 205, Col. Lomas de la Selva  
C.P. 62270, Cuernavaca, Morelos. Tel.: 777 102 25 56**

**INFORME DE RIESGOS METEOROLÓGICOS**

Fecha: 05/10/2022

Semana N° 40

Coordinación de Vigilancia Epidemiológica

**Fuente:** Servicio Meteorológico Nacional de México, CONAGUA.

**CANALES DE BAJA PRESIÓN Y LA APROXIMACIÓN DE UN NUEVO FRENTE FRÍO, OCASIONARÁN PROBABILIDAD DE LLUVIAS EN GRAN PARTE DE LA REPÚBLICA MEXICANA.**

Durante este día, un **canal de baja presión** se extenderá sobre el occidente, centro y sur del territorio nacional, asimismo, otro sobre el oriente y sureste mexicano, ambos canales interaccionarán con la entrada de humedad de Océano Pacífico, Golfo de México y Mar Caribe, por lo que se pronostican lluvias fuertes a puntuales muy fuertes en las regiones mencionadas, con puntuales intensas en zonas de Puebla y Veracruz. Las lluvias estarán acompañadas de descargas eléctricas, rachas fuertes de viento y posible caída de granizo, también, *podrían incrementar los niveles de ríos y arroyos, además de ocasionar deslaves e inundaciones en zonas bajas de dichos estados.* Por otro lado, se pronostica la aproximación de un **nuevo frente frío** a la frontera norte de México, reforzando la probabilidad de lluvias en los estados del noroeste y norte del país. Finalmente se pronostica ambiente vespertino cálido a caluroso en el noroeste y noreste de la República Mexicana, así como en los estados del litoral del Océano Pacífico y la Península de Yucatán, con temperaturas de 35 a 40°C en zonas de Baja California y Sonora.

*Para información del ciclón tropical "Paine" del Océano Pacífico, consulta el aviso del Servicio Meteorológico Nacional en:*

<https://smn.cna.gob.mx/es/pronosticos/avisos/aviso-de-ciclon-tropical-en-el-oceano-pacifico>

**Las lluvias mencionadas podrán estar acompañadas de descargas eléctricas fuertes rachas de viento y posible caída de granizo, además, podrían incrementar los niveles de ríos y arroyos y ocasionar deslaves e inundaciones.**

**Intervalos de chubascos con lluvias puntuales fuertes (25-50mm):**


Estado de México, Ciudad de México, **Morelos**, Colima y Chiapas.

**Temperaturas Máximas de 30-35 °C:**

Baja California Sur, Sinaloa, Nuevo León, Tamaulipas, Nayarit, Jalisco, Colima, Michoacán, Oaxaca, Chiapas, Campeche, Yucatán y Quintana Roo.

**Pronostico en región Mesa Central:**

Cielo nublado la mayor parte del día con probabilidad de lluvias en las primeras horas de la mañana en zonas de Querétaro, Hidalgo y Puebla. Por la tarde, condiciones para lluvias puntuales intensas en zonas de Puebla; lluvias muy fuertes en Guanajuato e Hidalgo, **además de lluvias fuertes en Querétaro, Tlaxcala y Morelos.** Las lluvias estarán acompañadas descargas eléctricas y posible caída de granizo. Ambiente fresco por la mañana en la región y frío en sierras de Hidalgo, Tlaxcala y Puebla. Ambiente templado a cálido por la tarde. Viento del este y noreste de 10 a 20 km/h en la región con rachas de 35 km/h.



<http://ssm.gob.mx>



Servicios de Salud Morelos



@MorelosSalud

Callejón Borda N°3 Col. Centro C.P. 62000  
Teléfono (777) 312 62 31 / 314 33 36 ext. 222

**Calle Gómez Azcárate No. 205, Col. Lomas de la Selva  
C.P. 62270, Cuernavaca, Morelos. Tel.: 777 102 25 56**

**INFORME DE MONITOREO VOLCÁNICO Y SISMOLÓGICO**

Fecha: 05/10/2022

Semana N° 40

Coordinación de Vigilancia Epidemiológica

**Fuente:** Servicio Sismológico Nacional, UNAM. / Centro nacional de Prevención de Desastres (CENAPRED)-SEGOB, SENEAM-SCT y NOAA.

En las últimas 24 horas, mediante los sistemas de **monitoreo del volcán Popocatepetl**, se detectaron **93 exhalaciones, acompañadas de vapor de agua, gases volcánicos y ligeras cantidades de ceniza**. Adicionalmente, se registraron **28 minutos de tremor**. Durante la mañana y al momento de este reporte **se observa una ligera emisión vapor de agua, gases volcánicos, con dirección norte**.


NIVEL DE ALERTA	SEMAFORO	AMARILLO-FASE 2	RECOMENDACIONES PARA LA FASE AMARILLO FASE 2
	<p><b>El volcán presenta incremento en su actividad, con explosiones esporádicas:</b></p> <ul style="list-style-type: none"><li>● Pluma continua de vapor de agua y gas.</li><li>● Caída de ceniza leves a moderadas en poblaciones cercanas.</li><li>● Lanzamiento de fragmentos incandescentes y posibilidad de flujos piroclásticos de corto alcance asociado a las explosiones.</li><li>● Crecimiento y destrucción de domos de lava.</li><li>● Flujos de lodo o escombros de corto alcance.</li></ul>		<ol style="list-style-type: none"><li>1. Continuar con el <b>radio de seguridad de 12 km</b>, por lo que la <b>permanencia</b> en esa área <b>no está permitida</b>.</li><li>2. Controlar el tránsito entre Santiago Xalitintla y San Pedro Nexapa, vía Paso de Cortés.</li><li>3. A las autoridades de <b>Protección Civil</b>, <b>mantener sus procedimientos preventivos</b>, de acuerdo con sus planes operativos.</li><li>4. A la <b>población</b> se le recomienda <b>eleva la atención a los avisos de las autoridades de su localidad</b> y se exhorta a no acercarse al volcán, y mucho menos al cráter.</li><li>5. <b>Mantenerse fuera de cañadas ante posibles flujos de lodo</b>, principalmente en temporada de lluvias.</li></ol>

**PRONOSTICO DE CAIDA DE CENIZA**

En caso de una exhalación de ceniza volcánica, **el pronóstico de trayectoria hacia el nor-noroeste** (simulando exhalación cada hora en las próximas 6 horas), a su paso por la zona sureste y este del Estado de México, para las **primeras 12 horas de pronóstico**, (14:00 a las 02:00 hora local). Posteriormente para las últimas 12 horas de pronóstico (02:00 a las 14:00 hora local del día siguiente), las trayectorias continúan hacia la zona este y noreste del Estado de México; zona sur, centro-oeste y noroeste del estado de Hidalgo; zona noreste del estado de Querétaro y zona sureste del estado de San Luis Potosí.

**SIN PRONOSTICO DE CAÍDA DE CENIZA PARA EL ESTADO**



SISMOS	<p>Se registró sismo de magnitud de <b>4.6 grados</b> Richter, a las 17:02:12 hrs con localización del epicentro a 124 km al suroeste de V Hidalgo (el nuevo), Nayarit.</p> <p><b>NO PERCIBIDO EN EL ESTADO DE MORELOS.</b></p>	
	<p><b>REPORTE DE DAÑOS A LA POBLACION</b></p> <p><b>PROTECCIÓN CIVIL</b></p> <p>Sin reporte de daños a la población ni a la infraestructura en salud.</p>	



<http://ssm.gob.mx>



Servicios de Salud Morelos



@MorelosSalud

Callejón Borda N°3 Col. Centro C.P. 62000  
Teléfono (777) 312 62 31 / 314 33 36 ext. 222

**Calle Gómez Azcárate No. 205, Col. Lomas de la Selva  
C.P. 62270, Cuernavaca, Morelos. Tel.: 777 102 25 56**

**INFORME DE MONITOREO DE TEMPERATURAS Y CALIDAD DEL AIRE**

Fecha: 05/10/2022

Semana N° 40

Coordinación de Vigilancia Epidemiológica

Fuente: Comisión Estatal de Agua (CEAGUA)



**PRONOSTICO DE TEMPERATURAS POR MUNICIPIO**

Municipio	Min.	Max.	Municipio	Min.	Max.
Amacuzac	17°	30°	Tepalcingo	16°	30°
Cuautla	15°	28°	Ayala	16°	32°
Jiutepec	15°	27°	Huitzilac	08°	21°
Temixco	15°	30°	Tepoztlán	14°	27°
Tlaltizapan	18°	31°	Zacualpan	13°	24°
Axochiapan	17°	31°	Tlalquitenango	18°	33°
Cuernavaca	15°	27°	Puente de Ixtla	17°	34°
Jojutla	19°	33°			

**TEMPERATURAS MÁXIMAS Y MÍNIMAS, ULTIMAS 24 HRS**

**Mínimas**

Huitzilac 08°  
21°

Tetela del Volcán 10°  
19°

Totolapan 12°  
21°

Ocuituco 17°  
21°

**Máximas**

Tlalquitenango 18°  
33°

Jojutla 19°  
33°

Axochiapan 17°  
31°

Zacatepec 18°  
29°



**CALIDAD DEL AIRE**

**ÍNDICE AIRE Y SALUD**

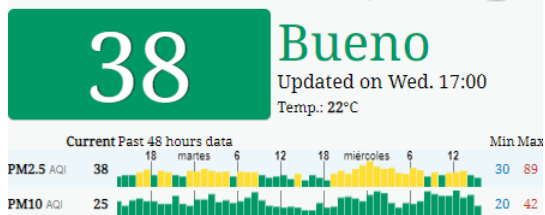
**NIVEL DE RIESGO ASOCIADO**

**RECOMENDACIONES**

**GRUPOS  
SENSIBLES**

**PARA TODA  
LA  
POBLACIÓN**

Estación de Monitoreo Cuernavaca Centro, Morelos



**Bajo**

**Se considera que el  
riesgo es mínimo.**

**Disfruta las actividades al  
aire libre.**



<http://ssm.gob.mx>



Servicios de Salud Morelos



@MorelosSalud

Callejón Borda N°3 Col. Centro C.P. 62000  
Teléfono (777) 312 62 31 / 314 33 36 ext. 222

**Calle Gómez Azcárate No. 205, Col. Lomas de la Selva  
C.P. 62270, Cuernavaca, Morelos. Tel.: 777 102 25 56**



**INFORME DE MONITOREO EPIDEMIOLÓGICO**

Fecha: 05/10/2022

Semana N° 40

Coordinación de Vigilancia Epidemiológica

**Fuente:** Jurisdicciones Sanitarias del estado de Morelos.

**JURISDICCION SANITARIA I:**

👉 SIN EVENTOS EXTRAORDINARIOS.

**JURISDICCION SANITARIA II:**

👉 SIN EVENTOS EXTRAORDINARIOS.

**JURISDICCION SANITARIA III:**

👉 SIN EVENTOS EXTRAORDINARIOS.



<http://ssm.gob.mx>



Servicios de Salud Morelos



@MorelosSalud

Callejón Borda N°3 Col. Centro C.P. 62000  
Teléfono (777) 312 62 31 / 314 33 36 ext. 222

**Calle Gómez Azcárate No. 205, Col. Lomas de la Selva  
C.P. 62270, Cuernavaca, Morelos. Tel.: 777 102 25 56**